



Природный парк «Бажовские места»

**Национальные парки
Свердловской области**



*Муниципальное бюджетное дошкольное
образовательное учреждение – детский сад № 31*

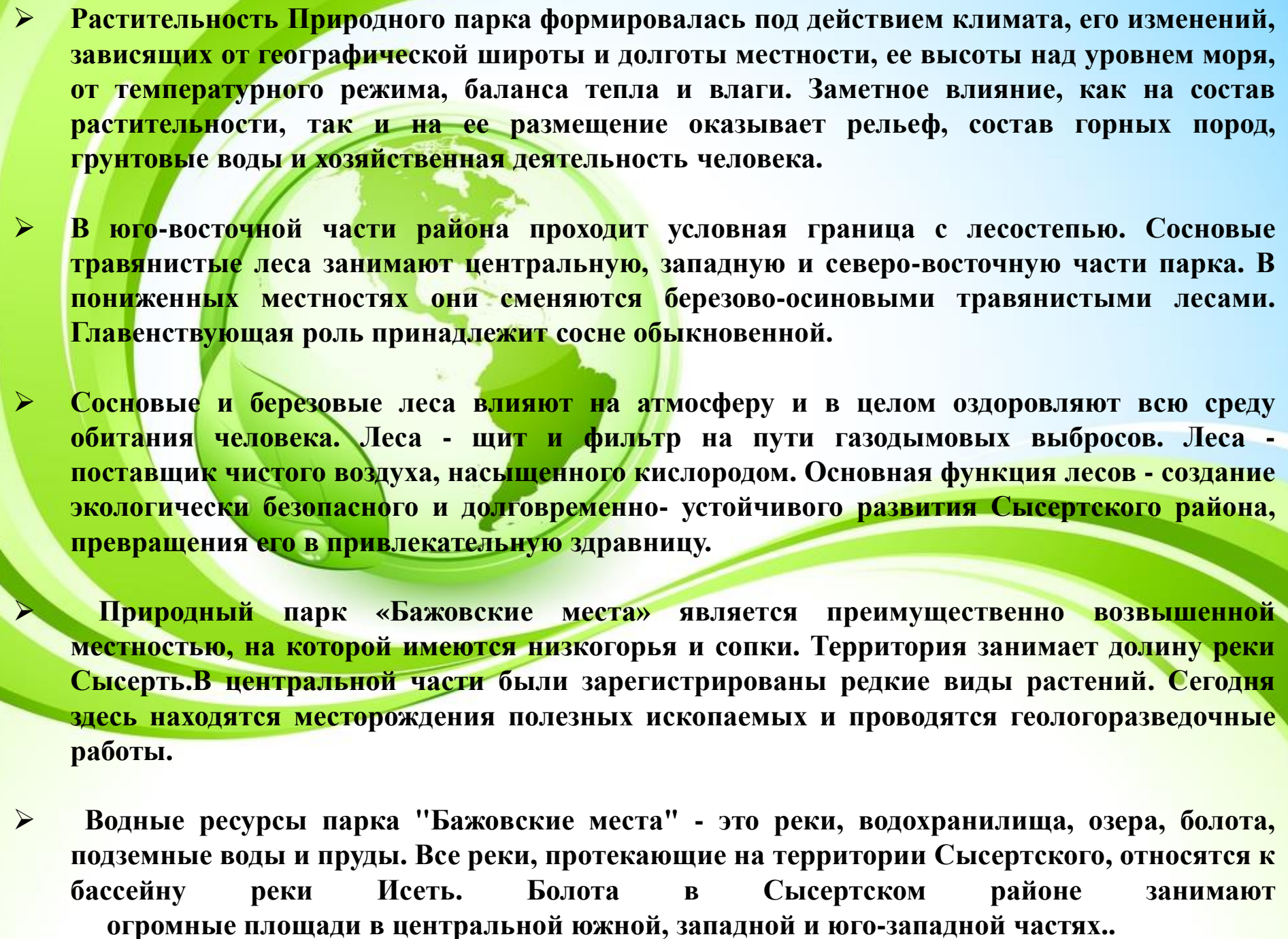
Бажовские места

Природный парк "Бажовские места" назван так в честь знаменитого уральского писателя Павла Петровича Бажова


В состав парка входят земли лесного фонда Федерального государственного учреждения "Сысертский лесхоз" Агентства лесного хозяйства по Свердловской области, площадью 37.839 га, из них: Сысертское, Верхнесысертское и Щелкунское лесничества. Территории населенных пунктов не входят в территорию Парка. Единственным относительно крупным населенным пунктом в границах Парка является поселок городского типа Верхняя Сысерть.






- 
- **Растительность Природного парка формировалась под действием климата, его изменений, зависящих от географической широты и долготы местности, ее высоты над уровнем моря, от температурного режима, баланса тепла и влаги. Заметное влияние, как на состав растительности, так и на ее размещение оказывает рельеф, состав горных пород, грунтовые воды и хозяйственная деятельность человека.**
 - **В юго-восточной части района проходит условная граница с лесостепью. Сосновые травянистые леса занимают центральную, западную и северо-восточную части парка. В пониженных местностях они сменяются березово-осиновыми травянистыми лесами. Главенствующая роль принадлежит сосне обыкновенной.**
 - **Сосновые и березовые леса влияют на атмосферу и в целом оздоравливают всю среду обитания человека. Леса - щит и фильтр на пути газодымовых выбросов. Леса - поставщик чистого воздуха, насыщенного кислородом. Основная функция лесов - создание экологически безопасного и долговременно- устойчивого развития Сысертского района, превращения его в привлекательную здравницу.**
 - **Природный парк «Бажовские места» является преимущественно возвышенной местностью, на которой имеются низкогорья и сопки. Территория занимает долину реки Сысерть. В центральной части были зарегистрированы редкие виды растений. Сегодня здесь находятся месторождения полезных ископаемых и проводятся геологоразведочные работы.**
 - **Водные ресурсы парка "Бажовские места" - это реки, водохранилища, озера, болота, подземные воды и пруды. Все реки, протекающие на территории Сысертского, относятся к бассейну реки Исеть. Болота в Сысертском районе занимают огромные площади в центральной южной, западной и юго-западной частях..**

Достопримечательности парка
На территории парка большое
количество уникальных
объектов истории природы и
культуры, среди них:
Скала и озеро "Тальков камень»,
Скалы "Марков камень«
,Развалины старинного
железодельного завода,
Кордон "Плита«, Старинный
канал "Черновской«,
Хрустальные копи, Хребет
Березовый увал. Гора
"Иванушкина», Гранатовый
шурф, Пруд Хрустальный
(корабельные сосны),
Старинные карьеры по добыче
железной руды, Система
карьеров "Мочаловские
разрезы«,Скалы "Веселый мыс,
"Храпы«, Озеро "Большое
Щучье



Животный мир природного парка «Бажовские места» удивителен разнообразием животных. Из представителей хищников тут обитают лисы, волки, куницы, бурые медведи и рыси. Копытные животные, которые встречаются в парке - это косули, лоси и кабаны. Также тут гнездится множество пернатых. Нередко встречаются орел, орлан-белохвост, иволга, филин, свистель, снегирь, кукушка, кряква и другие. В местных водах насчитывается около 14 видов рыб. Это щука, чебак, окунь, лещ и другие.



Туризм в парке.

- Администрация развернула обширную работу по развитию флоры и фауны, несмотря на то, что каждый год множество туристов приезжают в «Бажовские места».
- Природный парк открыт для туризма, но при этом здесь проводится просветительная деятельность на тему экологии и сохранения природных комплексов. Помимо этого, сотрудники стараются осуществлять некоторые проекты. Например, «Вторая жизнь» или «Биосфера». Такие проекты позволяют развивать инфраструктуру из вторичных материалов или рационально пользоваться природными ресурсами.

➤ Природный парк «Бажовские места» открыт для туризма, территория поделена на зоны:

1. Предназначена для регулярных посещений и отдыха.

2. Зона для конного и пешего туризма.

3. Территория для любительской охоты.

4. Зона для воспроизводства животных (ограниченное использование).

- В парке создаются новые стоянки для отдыхающих. На них предусмотрены туалеты, беседки, бачки для мусора, костровище и стенд с напоминанием о правильном обращении с огнем.
- В парке допускается ходить только по предусмотренным тропам и останавливаться на организованных стоянках.
- Парк предлагает услуги проводника, и при желании ими можно воспользоваться.
- В «Бажовских местах» можно арендовать палатку и другое снаряжение для туризма.
- Также рыбаки могут быть доставлены на специальные озера и водоемы



ОБОГРЕЛСЯ?



ПОТУШИ
КОСТЁР!

ЧИСТОТА
ПРИРОДЫ



ВОДА ДОРОЖИ



НЕФТИ

ПОЕЛ?



ВЗЬМИ МУСОР!

НАЧИНАЕТСЯ
С ТЕБЯ!

ОТДОХНУЛ



НЕ ОБИЖАЙ